



6ª VUELTA ANDALUCÍA MTB
TODAS LAS CATEGORIAS 32.4 Kilómetros
ALHAURÍN DE LA TORRE - ALHAURÍN DE LA TORRE
Domingo 16 DE OCTUBRE DE 2022

CONTROL DE SALIDA: Plaza de la Alameda 36°39'26.7"N 4°33'44.6"W
 36°39'26.7"N 4°33'44.6"W

CONCENTRACIÓN: Avenida Mar Cantábrico, 36°39'26,7"N 4°33'44,6"W

LLAMADA: A las 09:45 horas.






SALIDA NEUTRALIZADA: A las 09:55 desde Av. Mar Cantábrico

TOTAL KILÓMETROS NEUTRALIZADOS: 0,7 Kilómetros.

SALIDA REAL: A las 10:00 horas desde c/ el Arroyo

MEDIAS HORARIAS: 13 - 26 km/h.

OFICINA PERMANENTE: Campo de Fútbol Carranque

ALTIMETRIA	ITINERARIO Y LOCALIDADES	PARCIAL	TOTAL	FALTAN	13	26
 214	SALIDA, Avenida Mar Cantábrico	0.0	0.0	32.4	10:00	10:00
225	Neutralizado: Av. Mar Cantábrico, Av. Mar de Aral, Av. De la Fuente Grande, C/ Mar del Plata, C/ El Arroyo	0.7	0.7	31.7	10:03	10:01
296	Giro derecha por Arroyo Blanquillo	9.0	9.7	22.7	10:44	10:22
 350	Continúa por camino	20.4	30.1	2.3	12:18	11:09
323	Gira a la derecha en Av. Cristobal Colón	1.7	31.8	0.6	12:26	11:13
329	Gira a la derecha en Plaza de Andalucía	0.1	31.9	0.5	12:27	11:13
 350	Continua por c/Rodríguez de la Fuente	0.2	32.1	20.0	12:28	11:14
339	Continúa por Avenida Mar del Coral	0.1	32.2	0.2	12:28	11:14
209	Continua por camino	0.1	32.3	0.1	12:29	11:14
 439	Gira a la derecha en c/ Mar Cantábrico	0.0	32.3	0.1	12:29	11:14
 675	META, Hipodromo de Mijas	0.1	32.4	0.0	12:29	11:14